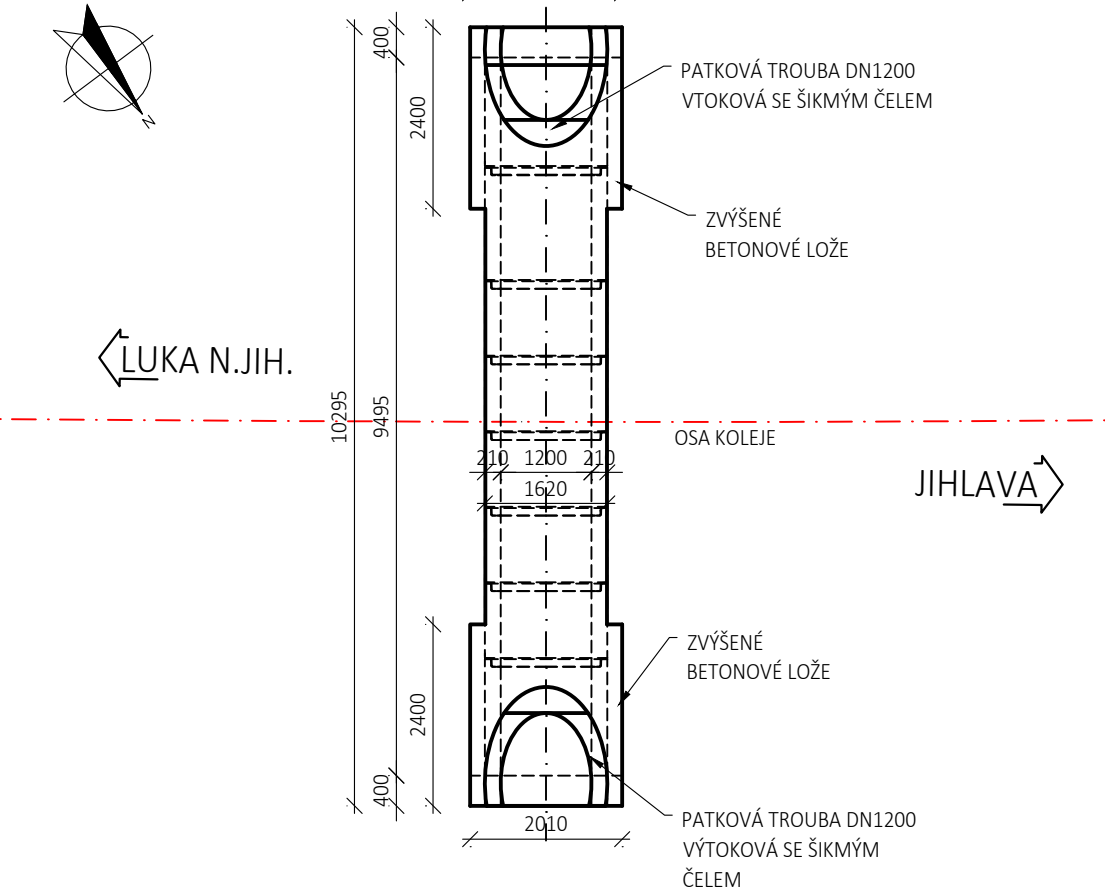
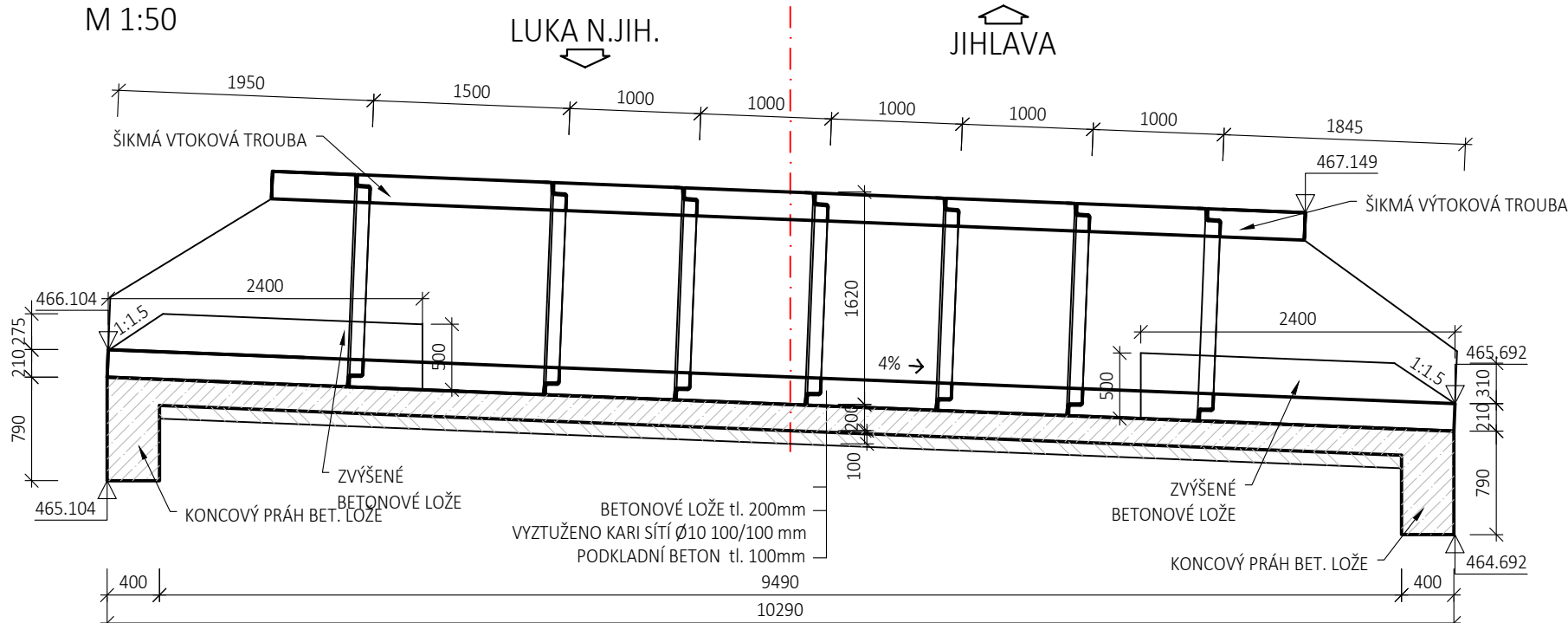


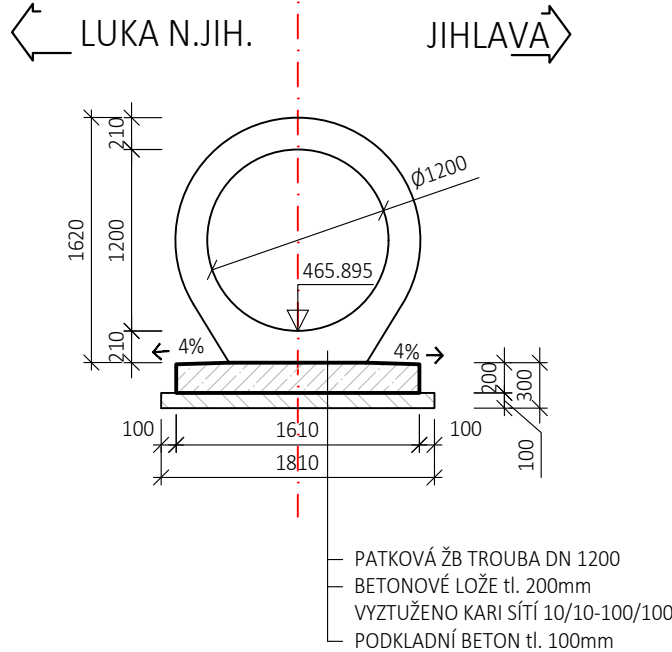
PŮDORYS  
M 1:100



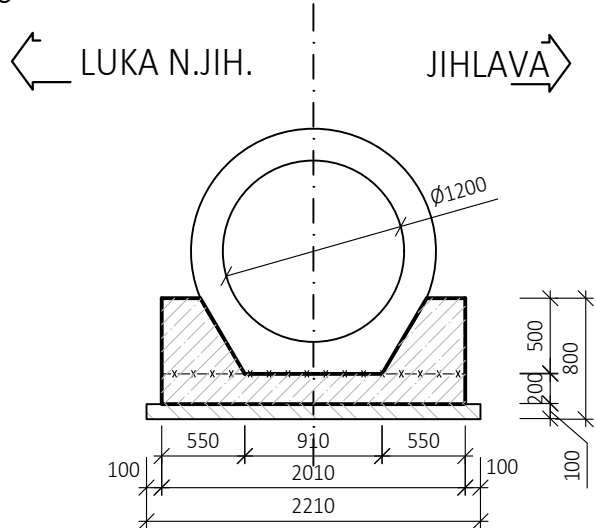
PŘÍČNÝ ŘEZ  
M 1:50



PODÉLNÝ ŘEZ  
M 1:50



PODÉLNÝ ŘEZ ZVÝŠENÝM BET.LŮŽKEM  
M 1:50



NAVRŽENÉ BETONY

PODKLADNÍ BETON C12/15 - X0  
ZÁKLADOVÁ DESKA C30/37 - XC2,XA1,XF1  
PATKOVÉ TROUBY DLE VÝROBCE SCHVÁLENÉHO SŽ

OCEL

BETONÁŘSKÁ VÝZTUŽ B500B

Orientační schéma:				Razítko oprávněné osoby:			
Podpis:				Datum:			
Revize:	Datum:	Popis:		Kontroloval:			
P01	30.4.2021	První dílčí odevzdání		Ing. Emil Špaček			
Stavebník/Investor:				Správa železnic, státní organizace			
Adresa:				Dlážděná 1003/7, 110 00 Praha 1			
Zástupce investora:				Oblastní ředitelství Brno			
Adresa:				Kounicova 26, 611 43 Brno			
Zhotovitel stavby:				SAGASTA s.r.o.			
Adresa:				Novodvorská 1010/14, 142 00, Praha 4 1.101 Lhotka			
Kontakt:				T: +420 261 344 100 E: info@sagasta.cz			
Zhotovitel objektu:				SAGASTA s.r.o.			
Adresa:				Novodvorská 1010/14, 142 00, Praha 4 1.101 Lhotka			
Kontakt:				T: +420 261 344 100 E: info@sagasta.cz			
Hlavní projektant (HIP):		Specialista:		Odpovědný projektant:		Zpracovatel:	
Ing. Emil Špaček		Ing. Dávid Kuczik		Ing. Dávid Kuczik		Ing. Martin Knytl	
Název stavby/akce:				Označení (S1.101kód):			
Oprava trati v úseku Luka nad Jihlavou - Jihlava - III.etapa				PA639200040			
Název části:				Označení zhotovitele:			
Mosty a propustky				120090			
Název objektu:				Označení části:			
Žel. propustek v km 193,711				D.2.1.4			
Název přílohy:				Označení objektu/komplexu:			
Výkresová část				SO 01-21-10			
Název dílčí části přílohy:				Číslo přílohy:			
Výkres tvaru desky a kladečský plán				2.005			
Kraj:		Katastrální území:		TUDU:		Paré:	
Vysočina		dle příloh		120126; 1201Z1; 120152			
Stupeň dokumentace:				Datum zpracování:		Formáty:	
DSP				04/2021		4 x A4	
				Měřítko:			
				1:50,100			
S-kód:				Stupeň dokumentace:		Část:	
P A 6 3 9 2 0 0 4				III		e t - D 2 1 0 4 - S 0 0 1 2 1 1 0 - X X - 2 - 0 0 5 - 0 0 1	
(Prostor pro další informace)				Objekt:		Podoblet:	